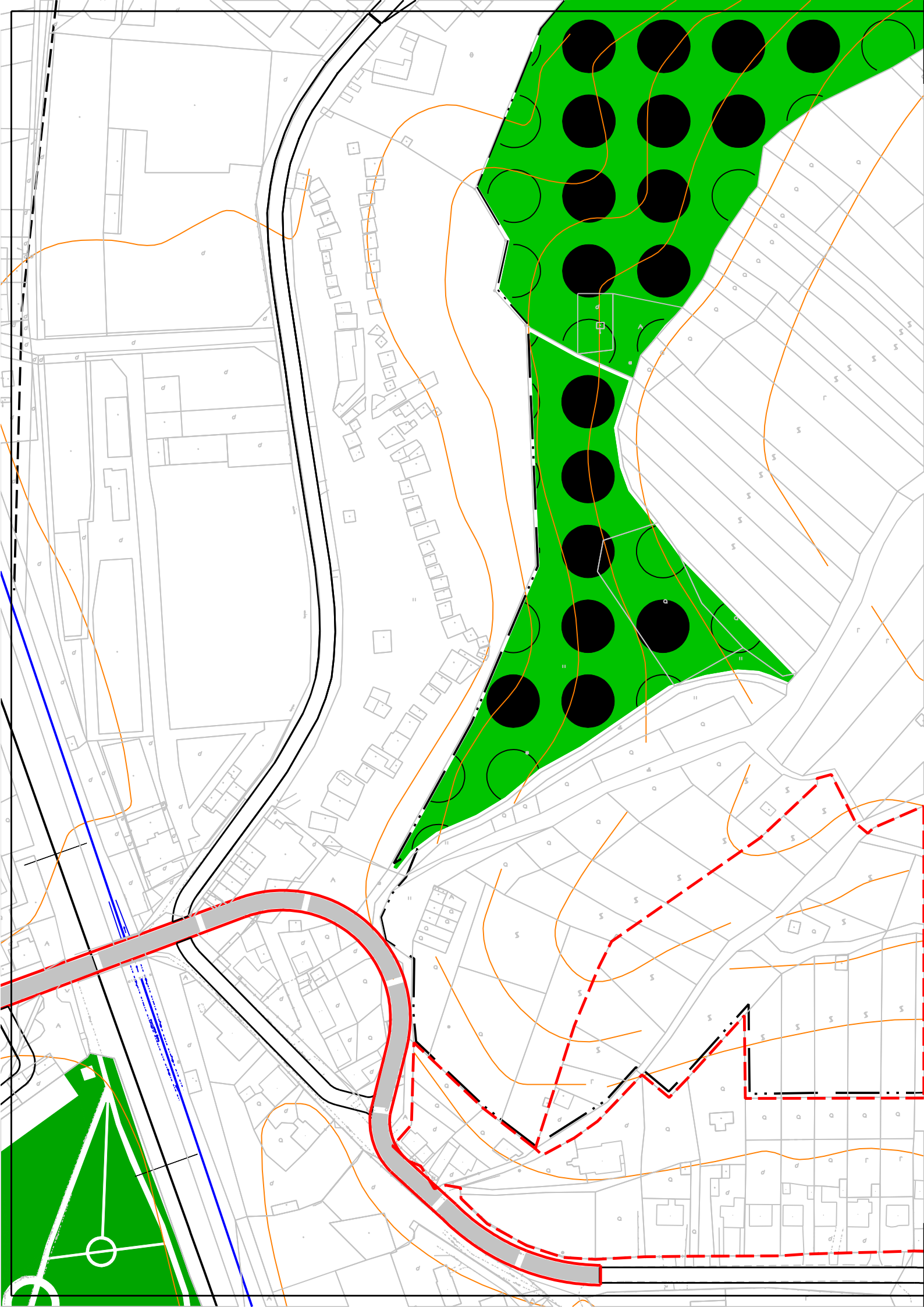













ÚZEMNÝ PLÁN MESTA FILÁKOVŔ

VYHODNOTENIE ZÁBERU POĽNOHOSPODÁRSKEJ PŔDY



-  HRANICA KATASTRÁĽNEHO ÚZEMIA
-  HRANICA ZASTAVANÉHO ÚZEMIA K 1.1.1990
-  HRANICA LOKALITY PP
-  PORADOVÉ ČÍSLO LOKALITY ZÁBERU PP
-  KŔD BPEJ
-  ORNÁ PŔDA
-  TRVALÉ TRÁVNE PORASTY
-  POĽNOHOSPODÁRSKE DVORY
-  ŔČELOVÉ CESTY
-  LÍNIOVÁ ZEĽĽ



Obstarávateľ dokumentácie
Mesto Filádkovo

VYHODNOTENIE ZÁBEROV PP

Autor dokumentácie: Ing.arch. Jozef Dižka
Zodpovedný odborný projektant: Ing.arch. Jozef Dižka

Dátum:
December 2007

Mierka:
1 : 2000

Číslo
výkresu:

10